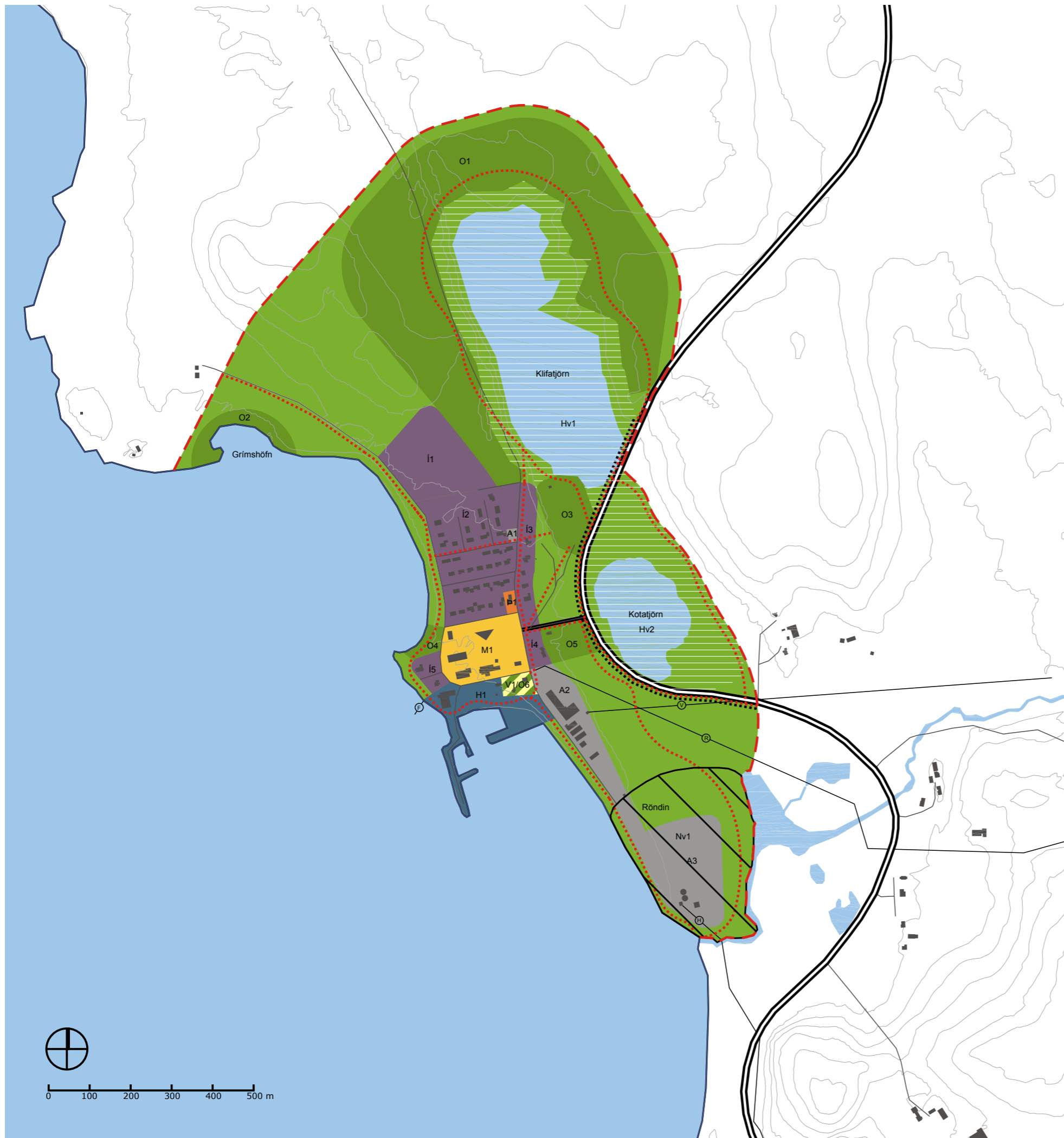









# Aðalskipulag Norðurþings 2010-2030 Kópasker



## Skýringar

	Mörk þéttbýlis		Svæði á náttúruminjaskrá
	Íbúðarsvæði		Stofnvegur
	Svæði fyrir þjónustustofnanir		Tengivegur
	Verslunar- og þjónustusvæði		Aðrar götur og vegir
	Athafnasvæði		Göngustígar
	Hafnarsvæði		Reiðstígar
	Miðsvæði		Stofn fráveitu
	Opið svæði til sérstakra nota		Stofn vatnsveitu
	Hverfisverndarsvæði		Stofn hitaveitu
			Stofn rafveitu

Skipulagsgögn Aðalskipulags Norðurþings 2010-2030:

- Greinargerð dags. 16.11.2010
- Sveitarfélagsuppdráttur dags. 16.11.2010
- Þéttbýlisuppdráttur fyrir Húsavík dags. 16.11.2010
- Þéttbýlisuppdráttur fyrir Kópasker dags. 16.11.2010
- Þéttbýlisuppdráttur fyrir Raufarhöfn dags. 16.11.2010

Sjá greinargerð aðalskipulagsins, kafla 26, varðandi skýringar og landnotkunarákvæði sem eiga við uppdráttinn.

Blönduð landnotkun er auðkennd með skástrikun í lit viðkomandi landnotkunarflokka.

Um mannvirkjagerð á jarðskjálftasvæðum gildir forstaðallinn EC-8 (ENV 1998) ásamt tilheyrandi þjóðarskjölum. Samkvæmt þjóðarskjali FS ENV 1998-1-1:1994 er hönnunarhraðasvæði 0,2-0,40 g, sbr. Viðauka 1 Umhverfisskýrslu, kafla 6.8.

Sjá einnig kafla um svæði undir náttúruvá í aðalskipulagsgreinargerð.

Aðalskipulag þetta sem auglýst hefur verið skv. 18. gr. skipulags- og byggingarlaga nr. 73/1997 m.s.br. var samþykkt af sveitarstjórn Norðurþings þann

Aðalskipulag þetta var afgreitt af Skipulagsstofnun til staðfestingar umhverfisráðherra þann

Aðalskipulag þetta var staðfest af umhverfisráðherra þann

Aðalskipulag Norðurþings  
2010-2030 Kópasker

Mkv.: 1:10.000@A3

Dags.: 16.11.2010

Umsjón: Alta ehf

Ármúli 32, 108 Reykjavík  
www.alta.is / alta@alta.is

